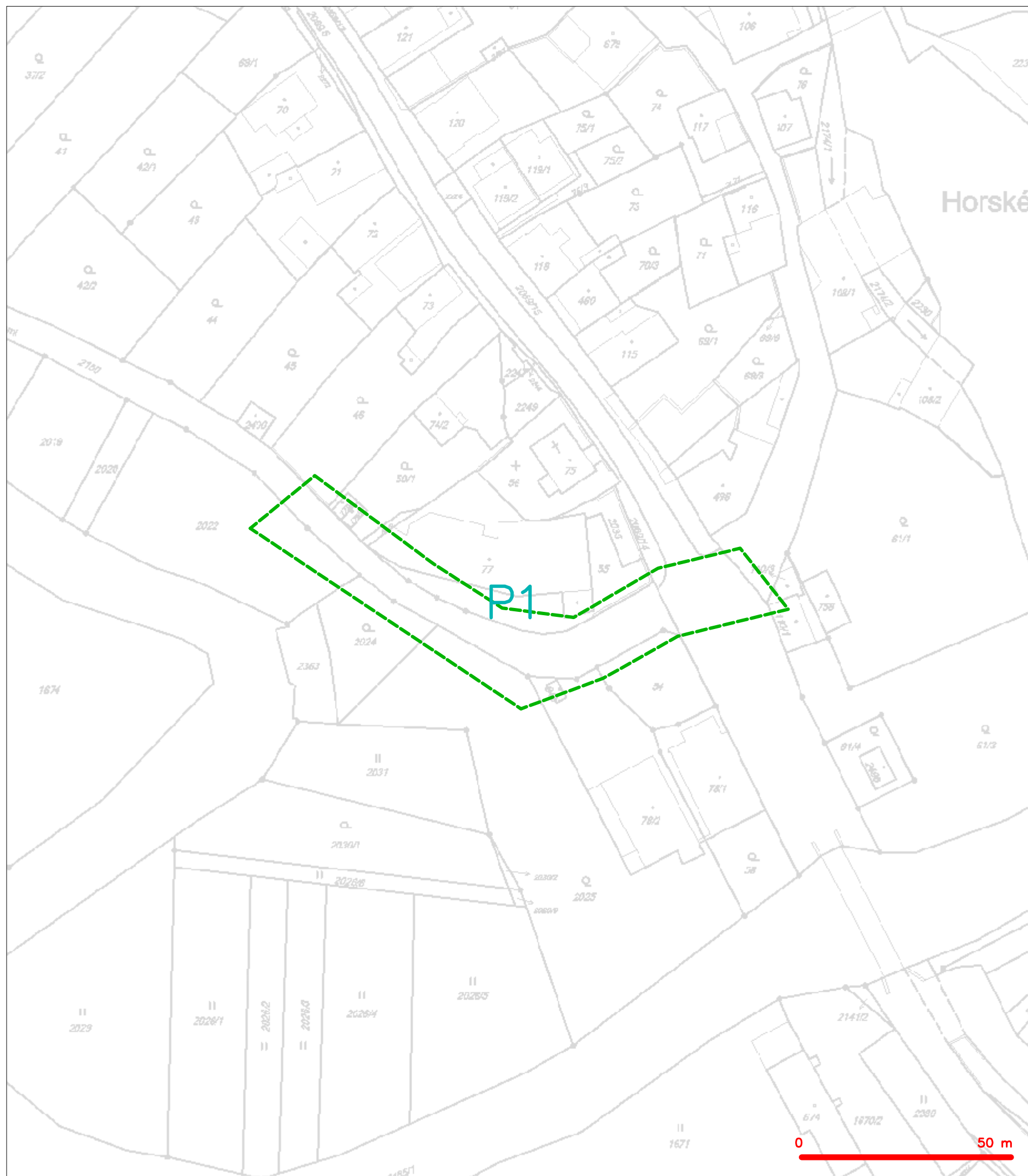


## SITUAČNÍ VÝKRES - ZÁJMOVÉ ÚZEMÍ

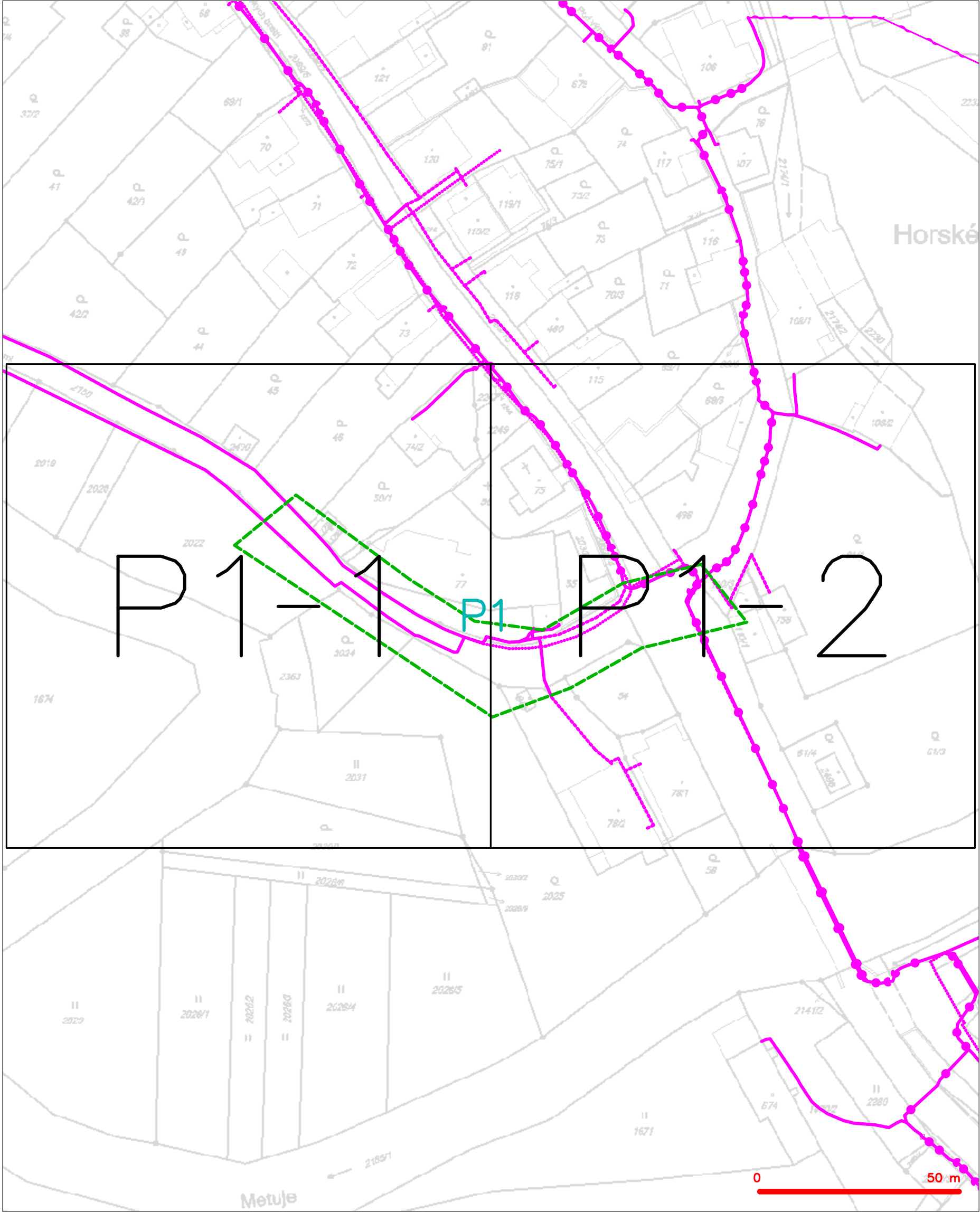


## LEGENDA

----- hranice zájmového území k vyjádření

Česká telekomunikační infrastruktura a.s.  
Olšanská 2681/6  
130 00 Praha 3  
DIČ: CZ04084063

SITUAČNÍ VÝKRES - POLYGON 1



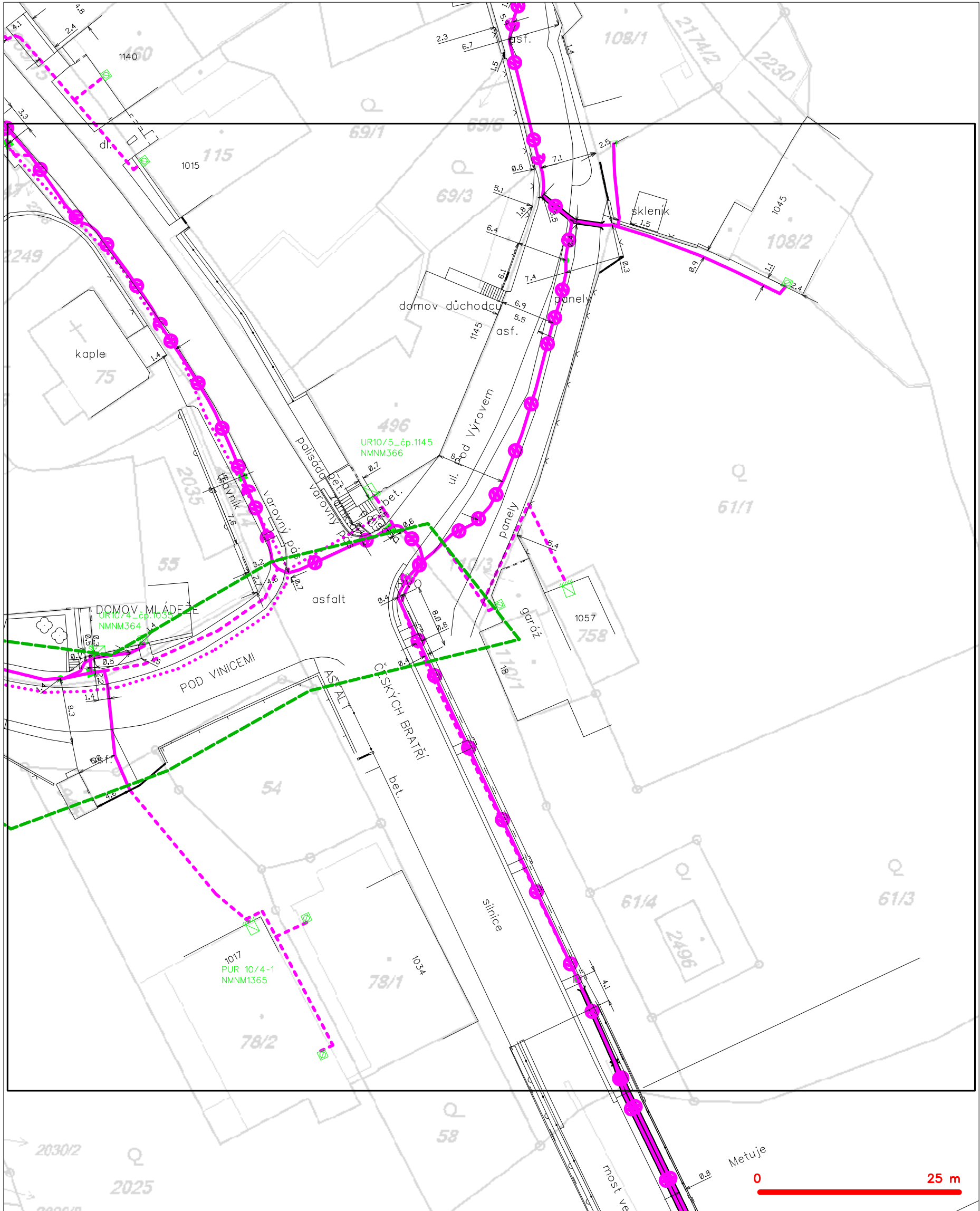
|         |   |
|---------|---|
| LEGENDA |   |
|         | hranice zájmového území k vyjádření   |
|         | NV přípojka, území s NV přípojkou CETIN   |
|         | zaměřený průběh metalického kabelu  |
|         | zaměřený průběh optického kabelu, HDPE trubky<br>nebo souběh optického a metalického kabelu   |
|         | nezaměřený průběh metalického kabelu  |
|         | nadzemní síť cizí   |
|         | nezaměřený průběh optického kabelu, HDPE trubky<br>nebo souběh optického a metalického kabelu |
|         | radiové síť, ochranné pásmo radiové sítě  |
|         | nadzemní síť  |
|         | neprovozované síť   |
|         | podzemní síť cizí   |
|         | síť s NV  |
|         | kollektor, kabelovod  |

SITUAČNÍ VÝKRES - POLYGON 1, list kladu P1-1



|           |   |           |   |
|-----------|---|-----------|---|
| — — — — — | hranice zájmového území k vyjádření           | — — — — — | nezaměřený průběh optického kabelu, HDPE trubky |
| — — — — — | NV přípojka, území s NV přípojkou CETIN       | — — — — — | nebo souběh optického a metalického kabelu      |
| — — — — — | zaměřený průběh metalického kabelu            | — — — — — | radiové sítě, ochranné pásmo radiové sítě       |
| — — — — — | zaměřený průběh optického kabelu, HDPE trubky | — — — — — | nadzemní sítě                                   |
| — — — — — | nebo souběh optického a metalického kabelu    | — — — — — | neprovazované sítě                              |
| — — — — — | nezaměřený průběh metalického kabelu          | — — — — — | podzemní sítě cizí                              |
| — — — — — | nadzemní sítě cizí                            | — — — — — | sítě s NV                                       |
|           |   | — — — — — | kolektor, kabelovod                             |

SITUAČNÍ VÝKRES - POLYGON 1, list kladu P1-2



|           |   |           |   |
|-----------|---|-----------|---|
| — — — — — | hranice zájmového území k vyjádření           | — — — — — | nezaměřený průběh optického kabelu, HDPE trubky |
| — — — — — | NV přípojka, území s NV přípojkou CETIN       | — — — — — | nebo souběh optického a metalického kabelu      |
| — — — — — | zaměřený průběh metalického kabelu            | — — — — — | radiové sítě, ochranné pásmo radiové sítě       |
| — — — — — | zaměřený průběh optického kabelu, HDPE trubky | — — — — — | nadzemní sítě                                   |
| — — — — — | nebo souběh optického a metalického kabelu    | — — — — — | neprovazované sítě                              |
| — — — — — | nezaměřený průběh metalického kabelu          | — — — — — | podzemní sítě cizí                              |
| — — — — — | nadzemní sítě cizí                            | — — — — — | sítě s NV                                       |
|           |   | — — — — — | kolector, kabelovod                             |